

**vyjádření o existenci sítě elektronických komunikací
společnosti CETIN a.s.
(„Vyjádření“)**

**A VŠEOBECNÉ PODMÍNKY OCHRANY SÍTĚ ELEKTRONICKÝCH KOMUNIKACÍ
společnosti CETIN a.s.
(„Všeobecné podmínky ochrany SEK“)**

toto Vyjádření a Všeobecné podmínky ochrany SEK je vydané dle ustanovení § 101 zákona č. 127/2005 Sb., o elektronických komunikacích a o změně některých souvisejících zákonů, v platném znění („Zákon o elektronických komunikacích“), a dle ustanovení § 161 zákona č. 183/2006 Sb., o územním plánování a stavebním řádu, v platném znění („Stavební zákon“), a dle příslušných ustanovení zákona č. 89/2012 Sb., občanského zákoníku, v platném znění („Občanský zákoník“)

Číslo jednací: 657858/22

Číslo žádosti: 0122 498 100 („Žádost“)

Název akce („Stavba“)	Litomyšl - Modernizace ul. Trstěnická	
Důvod vydání Vyjádření („Důvod vyjádření“)	Společné územní a stavební řízení	
Žadatel	PČDP s.r.o.	
Stavebník	Město Litomyšl, Bří Šťastných 1000, Litomyšl, 57001	
Zájmové území	Okres	Svitavy
	Obec	Benátky, Litomyšl
	Kat. území / č. parcely	Benátky u Litomyšle; Litomyšl
Platnost Vyjádření	3. 6. 2024 („Den konce platnosti Vyjádření“)	

Žadatel Žádostí určil a vyznačil Zájmové území, jakož i určil Důvod Vyjádření.

Na základě určení a vyznačení Zájmového území Žadatelem a na základě určení Důvodu Vyjádření vydává společnost CETIN a.s. následující Vyjádření:

Dojde ke střetu se sítí elektronických komunikací (dále jen „SEK“) společnosti a.s.

- (I) Na Žadatelem určeném a vyznačeném Zájmovém území se vyskytuje SEK společnosti CETIN a.s.;
- (II) Společnost CETIN a.s. za podmínky splnění bodu (III) tohoto Vyjádření souhlasí, aby Stavebník a/nebo Žadatel, je-li Stavebníkem v Zájmovém území vyznačeném v Žádosti, provedl Stavbu a/nebo činnosti povolené příslušným správním rozhodnutím vydaným dle Stavebního zákona;
- (III) Stavebník a/nebo Žadatel, je-li Stavebníkem, je povinen
 - (i) dodržet tyto níže uvedené podmínky, které byly stanovené POS, tak jak je tento označen ve Všeobecných podmínkách ochrany SEK

Číslo jednací: 657858/22

Číslo žádosti: 0122 498 100

- V místech úprav stávajících zpevněných ploch nebude zmenšena hloubka krytí SEK.
V místech nových zpevněných ploch uložte kabelové vedení do chrániček. Založte rezervní chráničku PE 110 mm. Chráničky uložte tak, aby přesahovaly alespoň 0,5m za okraj zpevněné pojezděné plochy.
Při obnažení kabelů nebo optických trubek SEK bude přizván před záhozem pracovník společnosti CETIN a.s. ke kontrole.
 - Nad kabelovou trasou neukládejte podélně obrubníky, ani jejich betonový základ.; a
(ii) řídit se Všeobecnými podmínkami ochrany SEK, které jsou nedílnou součástí Vyjádření;
- (IV) Pro případ, že bude nezbytné přeložení SEK, zajistí vždy takové přeložení SEK její vlastník, společnost CETIN a.s. Stavebník, který vyvolal překládku SEK je dle ustanovení § 104 odst. 17 Zákona o elektronických komunikacích povinen uhradit společnosti CETIN a.s. veškeré náklady na nezbytné úpravy dotčeného úseku SEK, a to na úrovni stávajícího technického řešení;
- (V) Pro účely přeložení SEK dle bodu (IV) tohoto Vyjádření je Stavebník povinen uzavřít se společností CETIN a.s. Smlouvu o realizaci překládky SEK.

Vyjádření je platné pouze pro Zájmové území určené a vyznačené Žadatelem, jakož i pro Důvod Vyjádření stanovený a určený Žadatelem v Žádosti.

Vyjádření pozbývá platnosti i) v Den konce platnosti Vyjádření, ii) změnou rozsahu Zájmového území či změnou Důvodu Vyjádření uvedeného v Žádosti a/nebo iii) jakýmkoliv porušením kterékoliv povinnosti stanovené Všeobecnými podmínkami ochrany SEK, to vše v závislosti na tom, která ze skutečností rozhodná pro pozbytí platnosti Vyjádření nastane nejdříve.

Společnost CETIN a.s. vydáním tohoto Vyjádření poskytla Žadateli pro Žadatelem určené a vyznačené Zájmové území veškeré informace o SEK dostupné společnosti CETIN a.s. ke dni podání Žádosti.


Ze strany společnosti CETIN a.s. může v některých případech docházet ke zpracování Vašich osobních údajů. Ke zpracování Vašich osobních údajů dochází vždy v souladu s platnými právními předpisy. Konkrétní zásady a podmínky zpracování osobních údajů společností CETIN a.s. jsou dostupné na stránce <https://www.cetin.cz/zasady-ochrany-osobnich-udaju>.

V případě dotazů k Vyjádření kontaktujte prosím asistenční linku 238 461 111.

Přílohami Vyjádření jsou:

- *Všeobecné podmínky ochrany SEK*
- *Informace k vytyčení SEK ve vlastnictví společnosti CETIN a.s.*
- *Situační výkres (obsahuje Zájmové území určené a vyznačené Žadatelem a výřezy účelové mapy SEK)*

Vyjádření vydala společnost CETIN a.s. dne: 3. 6. 2022.



CETIN a.s.
Českomoravská 2510/19, Libeň
190 00 Praha 9
DIČ: CZ04084063

102

**VYJÁDŘENÍ O EXISTENCI SÍTĚ ELEKTRONICKÝCH KOMUNIKACÍ
společnosti CETIN a.s.
(„Vyjádření“)**

**A VŠEOBECNÉ PODMÍNKY OCHRANY SÍTĚ ELEKTRONICKÝCH KOMUNIKACÍ
společnosti CETIN a.s.
(„Všeobecné podmínky ochrany SEK“)**

toto Vyjádření a Všeobecné podmínky ochrany SEK je vydané dle ustanovení § 101 zákona č. 127/2005 Sb., o elektronických komunikacích a o změně některých souvisejících zákonů, v účinném znění („**Zákon o elektronických komunikacích**“), a dle ustanovení § 161 zákona č. 183/2006 Sb., o územním plánování a stavebním řádu, v účinném znění („**Stavební zákon**“), a dle příslušných ustanovení zákona č. 89/2012 Sb., občanský zákoník, v účinném znění („**Občanský zákoník**“)

Číslo jednací: 785094/21

Číslo žádosti: 0121 255 147 („Žádost“)

Název akce („Stavba“)	Modernizace ulice Trstěnická	
Důvod vydání Vyjádření („Důvod vyjádření“)	Společné územní a stavební řízení	
Žadatel	PČDP s.r.o.	
Stavebník	Město Litomyšl, Bří Šťastných 1000, Litomyšl, 57001	
Zájmové území	Okres	Svitavy
	Obec	Benátky, Litomyšl
	Kat. území / č. parcely	Benátky u Litomyšle; Litomyšl
Platnost Vyjádření	9. 9. 2023 („Den konce platnosti Vyjádření“)	

Žadatel Žádostí určil a vyznačil Zájmové území, jakož i určil Důvod Vyjádření.

Na základě určení a vyznačení Zájmového území Žadatelem a na základě určení Důvodu Vyjádření vydává společnost CETIN a.s. následující Vyjádření:

Dojde ke střetu se sítí elektronických komunikací (dále jen „SEK“) společnosti CETIN a.s.

- (I) Na Žadatelem určeném a vyznačeném Zájmovém území se vyskytuje SEK společnosti CETIN a.s.;
- (II) Společnost CETIN a.s. **za podmínky splnění bodu (III)** tohoto Vyjádření **souhlasí**, aby Stavebník a/nebo Žadatel, je-li Stavebníkem v Zájmovém území vyznačeném v Žádosti, provedl Stavbu a/nebo činnosti povolené příslušným správním rozhodnutím vydaným dle Stavebního zákona;
- (III) Stavebník a/nebo Žadatel, je-li Stavebníkem, je povinen
 - (i) **dodržet tyto níže uvedené podmínky, které byly stanovené POS, tak jak je tento označen ve Všeobecných podmínkách ochrany SEK**

Číslo jednací: 785094/21

Číslo žádosti: 0121 255 147

- V místech úprav stávajících zpevněných ploch nebude zmenšena hloubka krytí SEK. V místech nových zpevněných ploch uložte kabelové vedení do chrániček. Založte rezervní chráničku PE 110 mm. Chráničky uložte tak, aby přesahovaly alespoň 0,5m za okraj zpevněné pojezdové plochy. Při obnažení kabelů nebo optických trubek SEK bude přizván před záhozem pracovník společnosti CETIN a.s. ke kontrole.
 - Nad kabelovou trasou neukládejte podélně obrubníky, ani jejich betonový základ.
 - Parkovací stání nad kabelovou trasou proveďte tak, aby povrch nad kabelovou trasou byl rozebíratelný; a
- (ii) řídit se Všeobecnými podmínkami ochrany SEK, které jsou nedílnou součástí Vyjádření;
- (IV) Pro případ, že bude nezbytné přeložení SEK, zajistí vždy takové přeložení SEK její vlastník, společnost CETIN a.s. Stavebník, který vyvolal překládku SEK je dle ustanovení § 104 odst. 17 Zákona o elektronických komunikacích povinen uhradit společnosti CETIN a.s. veškeré náklady na nezbytné úpravy dotčeného úseku SEK, a to na úrovni stávajícího technického řešení;

(V) Pro účely přeložení SEK dle bodu (IV) tohoto Vyjádření je Stavebník povinen uzavřít se společností CETIN a.s. Smlouvu o realizaci překládky SEK.

Vyjádření je platné pouze pro Zájmové území určené a vyznačené Žadatelem, jakož i pro Důvod Vyjádření stanovený a určený Žadatelem v Žádosti.

Vyjádření pozbývá platnosti i) v Den konce platnosti Vyjádření, ii) změnou rozsahu Zájmového území či změnou Důvodu Vyjádření uvedeného v Žádosti a/nebo iii) jakýmkoliv porušením kterékoliv povinnosti stanovené Všeobecnými podmínkami ochrany SEK, to vše v závislosti na tom, která ze skutečností rozhodná pro pozbytí platnosti Vyjádření nastane nejdříve.

Společnost CETIN a.s. vydáním tohoto Vyjádření poskytla Žadateli pro Žadatelem určené a vyznačené Zájmové území veškeré informace o SEK dostupné společnosti CETIN a.s. ke dni podání Žádosti.

Ze strany společnosti CETIN a.s. může v některých případech docházet ke zpracování Vašich osobních údajů. Ke zpracování Vašich osobních údajů dochází vždy v souladu s platnými právními předpisy. Konkrétní zásady a podmínky zpracování osobních údajů společností CETIN a.s. jsou dostupné na <https://www.cetin.cz/zasady-ochrany-osobnich-udaju>.

V případě dotazů k Vyjádření kontaktujte prosím asistenční linku 800 630 630.

Přílohami Vyjádření jsou:

- *Všeobecné podmínky ochrany SEK*
- *Informace k vytýčení SEK ve vlastnictví společnosti CETIN a.s.*
- *Situační výkres (obsahuje Zájmové území určené a vyznačené Žadatelem a výřezy účelové mapy SEK)*

Vyjádření vydala společnost **CETIN a.s.** dne: 9. 9. 2021.

CETIN a.s.
Českomoravská 2510/19, Libeň
190 00 Praha 9
DIČ: CZ04084063

102

Podmínky pro zahájení činnosti v blízkosti zařízení distribuční soustavy, resp. v ochranném pásmu je platné sdělení o existenci zařízení v majetku společnosti ČEZ Distribuce, a. s., pro výše uvedené zájmové území, které získáte prostřednictvím Geoportálu (geoportal.cezdistribuce.cz), při dodržení podmínek uvedených ve sdělení a v tomto vyjádření.

2. Podmínkou pro zahájení činnosti v blízkosti zařízení distribuční soustavy, resp. v ochranném pásmu je platné sdělení o existenci zařízení v majetku společnosti ČEZ Distribuce, a. s., pro výše uvedené zájmové území, které získáte prostřednictvím Geoportálu (geoportal.cezdistribuce.cz), při dodržení podmínek uvedených ve sdělení a v tomto vyjádření.
3. Místa křížení a souběhy ostatních zařízení a staveb se zařízeními energetickými, komunikačními sítěmi pro elektronickou komunikaci nebo zařízeními technické infrastruktury musí být vyprojektovány a provedeny v souladu s platnými normami a předpisy, zejména s ČSN 33 2000-5-52, ČSN EN 50110-1, ČSN EN 50341-1, ČSN 73 6005, ČSN 33 3320 a PNE 33 0000-6, PNE 33 3301, PNE 34 1050.
4. V případě nadzemního vedení NN (nízké napětí) budou pro stavby a konstrukce dodrženy odstupové vzdálenosti uvedené v PNE 33 3302 a tvaru výkopu doporučujeme při realizaci stavby umístit mm, T, m od základové části podpěrného bodu.
5. Při realizaci stavby a/nebo provádění související činnosti nesmí dojít v žádném případě k nebezpečnému přiblížení osob, věcí, zařízení nebo mechanismů a strojů k živým částem pod napětím, tj. musí být dodržena minimální vzdálenost 1 m od živých částí zařízení nn, 2 m od vedení VN (vysoké napětí) a 3 m od vedení VVN (velmi vysoké napětí) dle PNE 33 0000-6 s vazbou na ČSN EN 50110-1, pokud není větší vzdálenost stanovena v jiném předpisu (např. ČSN ISO 12480-1). V případě, že nebude možné tuto vzdálenost dodržet, je žadatel povinen požádat o vypnutí předmětného elektrického zařízení, případně o dočasné zaizolování vodičů nn.
6. Pracovníci provádějící práce budou prokazatelně poučeni o nebezpečí, které hrozí při nedodržení bezpečnostních předpisů. S ohledem na provádění prací v blízkosti zařízení distribuční soustavy, resp. v ochranném pásmu upozorňujeme na možnost nebezpečných vlivů od elektrického zařízení. Opatření proti těmto vlivům je na straně žadatele, dodavatele prací nebo jimi pověřených osobách. ČEZ Distribuce, a. s., nepřevzme žádnou zodpovědnost za případné škody, které vzniknou následkem poruchy nebo havárie elektrického zařízení za nepředvídaných okolností nebo nedodržením výše uvedených podmínek.
7. Stavbou nebude narušeno stávající uzemnění nadzemního vedení ani statika podpěrných bodů. Nebude-li možné toto dodržet je nutné situaci řešit formou přeložky zařízení distribuční soustavy ve smyslu § 47 zákona č. 458/2000 Sb., v platném znění.
8. V případě činnosti a/nebo stavby v blízkosti elektrického vedení, resp. v ochranném pásmu bude dotčený prostor ze všech stran možností přístupu/vjezdu po celou dobu realizace viditelně označen výstražnou ohradou.
9. Umístěním stavby nesmí dojít ke ztížení přístupu našich pracovníků a pracovníků námi pověřených firem k zařízení v majetku společnosti ČEZ Distribuce, a. s. Při případné úpravě povrchu nesmí dojít ke změně výškové nively země oproti současnému stavu.
10. Musí být dodrženy Podmínky pro práce v ochranných pásmech zařízení, které jsou v platném znění k dispozici na www.cezdistribuce.cz, popř. jsou součástí vydaného sdělení o existenci zařízení v majetku společnosti ČEZ Distribuce, a. s.
11. Dojde-li k obnazezení podzemního vedení nebo k poškození energetického zařízení, sítě pro elektronickou komunikaci nebo zařízení se sítí pro elektronickou komunikaci související nebo zařízení technické infrastruktury ve vlastnictví ČEZ Distribuce, a. s., ručíš tě nám prosím tuto skutečnost bezodkladně jako poruchu na bezplatnou linku 800 850 860. Poškození nebo mimořádné ustálosti způsobené na zařízení žadatelem, dodavatelem prací nebo jím pověřenými osobami budou opraveny na náklady viníka. Zahrnutí obnazeňných, případně poškozených částí podzemního vedení může být provedeno pouze po souhlasu vydaném společností ČEZ Distribuce, a. s.
12. Toto vyjádření se nevztahuje na zařízení v majetku společností ČEZ ICT Services, a. s. a Telco Pro Services, a. s.



PČDP s.r.o.
Trstěnická 532
Litomyšl
570 01 LITOMYŠL-MĚSTO



D0000000101709852605

NAŠE ZNAČKA
001126076079

VYŘIZUJE / LINKA
Tomáš Abt / 800 850 860

MÍSTO ODESLÁNÍ / DNE
Plzeň 2. 6. 2022

Vyjádření k žádosti o souhlas s činností a/nebo s umístěním stavby v ochranném pásmu zařízení distribuční soustavy

Vážená paní, vážený pane,

dovolte nám, abychom reagovali na Vaši žádost ze dne 24. 5. 2022, ve které nás žádáte o souhlas s činností a/nebo umístěním stavby v blízkosti zařízení distribuční soustavy, resp. v ochranném pásmu zařízení distribuční soustavy (dále jen „zařízení“) v majetku společnosti ČEZ Distribuce, a. s.

Stavba a/nebo s ní související činnost na pozemku parcelní číslo 2204/1 v katastrálním území Litomyšl vedená pod názvem „Litomyšl-Modernizace ul. Trstěnická“ se nachází v blízkosti zařízení distribuční soustavy, resp. zasahuje do ochranného pásma zařízení **VN, kVN, kNN** v majetku provozovatele distribuční soustavy společnosti ČEZ Distribuce, a. s.

Jménem společnosti ČEZ Distribuce, a. s., Vám sdělujeme, že udělujeme souhlas s činností a/nebo umístěním stavby v blízkosti zařízení distribuční soustavy, resp. v ochranném pásmu předmětného zařízení.

Toto vyjádření pozbývá platnosti, nebude-li činnost a/nebo stavba zahájena do 1 roku od udělení souhlasu.

Platnost tohoto souhlasu je vázána na dodržení následujících podmínek:

- podle §46 energetického zákona č.458/2000_Sb. v platném znění mají energetická zařízení ochranná pásma:
 - vedení VN má ochranné pásmo 10m na každou stranu od krajního vodiče
 - vedení kNN a kVN má ochranné pásmo 1m na každou stranu od pláště kabelu
 - stavbou nesmí být snížena hloubka uložení kabelů ani výška vodičů nad terénem
 - zemní práce do 1m od kabelu musí být prováděny zásadně ručně, bez mechanizace
 - veškeré uzávěry budou mimo ochranné pásmo kNN, kVN (v nezbytných případech lze vzdálenosti snížit až na minimální vzdálenosti požadované dle ČSN 73 6005)
 - veškeré kanalizační šachty a vpustě budou mimo ochranné pásmo kNN a kVN
 - hrana obrubníků bude při souběhu minimálně 30cm od kNN a 60cm od kVN
 - hrana stožárů veřejného osvětlení bude minimálně 50cm od kNN, kVN
 - minimální vzdálenost veškerých staveb, výkopů a oplocení od stávajících podpěrných bodů musí být pro vedení NN - 1m, pro vedení VN - 2m
- v ochranném pásmu VN:
 - nebudou zřizovány žádné stavby, skládky materiálu, zeminy, hořlavých nebo výbušných látek ani s takovými látkami manipulováno
 - nebude použito jeřábů a jím podobných zařízení a nebudou prováděny práce s mechanizačními

ČEZ Distribuce, a. s.

Děčín - Děčín IV-Podmokly, Teplická 874/8, PSČ 405 02 | IČO: 24729035, DIČ: CZ24729035 | zapsaná v obchodním rejstříku vedeném Krajským soudem v Ústí nad Labem, sp. zn. B 2145 |
bezplatná linka: 800 850 860, e-mail: info@cezdistribuce.cz, www.cezdistribuce.cz |
zasílací adresa: ČEZ Distribuce, a. s., Plzeň, Guldenerova 2577/19, PSČ 326 00

Otočte prosím



naše značka
5002620404
vyřizuje
Eva Strnadová
datum
06.06.2022

PČDP s.r.o.
Trstěnická 532
57001 Litomyšl

Věc:

Litomyšl - Modernizace ul. Trstěnická

K.ú. - p.č.: Litomyšl , Benátky u Litomyšle

Stavebník: Město Litomyšl , Bří Šťastných 1000 , 57001 Litomyšl

Účel stanoviska: Povolení stavby - stavební režim (ÚR+SP)

GasNet, s.r.o., jako provozovatel distribuční soustavy (PDS) a technické infrastruktury, zastoupený GasNet Služby, s.r.o., vydává toto stanovisko:

V ZÁJMOVÉM ÚZEMÍ STAVBY SE NACHÁZÍ TATO PLYNÁRENSKÁ ZAŘÍZENÍ A PLYNOVODNÍ PŘÍPOJKY:

NTL plynovod OCEL DN 200, DN 150, DN 100, DN 80, PE d 160, d 110, d 90 + NTL přípojky
STL plynovod OCEL DN 200

Pro realizaci stavby stanovujeme tyto podmínky:

Požadujeme respektovat průběh a ochranné pásmo plynárenského zařízení.

- V ochranném pásmu plynárenského zařízení a přípojek (1 m na každou stranu) nebudou umístovány stavební objekty dle ČSN EN 12007, TPG 70204, odst. 14.5., 14.6., tzn. např. budovy, přístřešky, oplocení (sloupky, podezdívky), opěrné zdi, a dále palisády, propustky, vpusti, svislé dopravní značení, apod; PZ musí být volně přístupné.

Kanalizace:

- Křížení a souběh kanalizace s plynárenským zařízením a plynovodními přípojkami (dále jen PZ) musí být v souladu s ČSN 73 6005, tab. 1 a 2.
- Obrisy kanalizačních šachet budou umístěny minimálně 500 mm od obrysu PZ.
- Při křížení PZ z materiálu PE bude provedena kontrola funkčnosti signalizačního vodiče.
- Při křížení PZ z materiálu OCEL bude na náklady provozovatele distribuční soustavy provedena diagnostika stavu potrubí (bude upřesněno na místě stavby).
- Dojde-li ke křížení stokového potrubí s PZ v menší vzdálenosti než 500 mm, minimálně však 150 mm, opatří se ocelový plynovod v místě křížení trojnásobnou izolací přesahující stokové potrubí na každou stranu o 1000 mm a vyhovující jiskrové zkoušce pro zkušební napětí 25kV.
- Úhel křížení PZ s kanalizačním potrubím bude 90°, nelze-li tento úhel v odůvodněných případech dodržet, může být úhel křížení menší, nejméně však 60°.
- Odstupová vzdálenost při souběhu s plynovodem nebo přípojkou min. 1 m
- Pokud realizace stavby vyvolá výškovou nebo směrovou úpravu trasy PZ, bude toto posuzováno jako přeložka. Náklady budou hrazeny investorem stavby.

GasNet Služby, s.r.o.

Plynárenská 499/1 · Zábřehovice · 602 00 Brno · T 555 90 10 10 · www.gasnet.cz

IČ: 27935311 · DIČ: CZ27935311

Zápis do obchodního rejstříku: Krajský soud v Brně, sp. zn. C 57165, dne 26. 7. 2007

Certificate of incorporation: Regional Court in Brno, ref. number C 57165, on 26th July 2007

Zákaznická linka GasNet 555 90 10 10, info@gasnet.cz, www.gasnet.cz



- Při výstavbě komunikace, zpevněných ploch, chodníků, sjezdů atd. požadujeme dodržet ČSN 736005 tab.B 1.

- Plánovaná úprava povrchu terénu nad plynárenským zařízením musí být provedena tak, aby nedošlo ke změně hloubky uložení plynárenského zařízení vč. poklopů armatur a povrch byl z rozebíratelného materiálu (dlažba, betonový asfalt, narmovaný beton v tloušťce do 5 cm apod.).

- V případě nutnosti provádění terénních úprav pozemku nad plynovodem musí být průkazně zjištěna hloubka uložení stávajícího plynovodu. Následné úpravy terénu musí být provedeny tak, aby konečné uložení plynovodu bylo prokazatelně od 1 - 1,50 m (dle TPG 70201 a ČSN 736005).

- Zemní práce nesmí být prováděny do větší hloubky než 40 cm nad povrchem stávajícího plynárenského zařízení. Pískové lože kolem PZ bude min. 10cm pod a 20cm nad PZ.

- Upozorňujeme Vás, že v případě uložení stávajícího plynovodního vedení v zeleném pásu, může mít toto zařízení snížené krytí.

- Nové uliční vpusti musí být umístěny v minimální vzdálenosti 0,5 m od obrysu stávajícího PZ.

- Dojde-li k dočasnému snížení krytí plynárenského zařízení, při realizaci požadujeme chránit plynovody před mechanickým poškozením při pojiždění betonovými panely, popř. ocelovými plechy o tloušťce min. 3 cm.

- V místech, kde není možné dodržet min. 40 cm nad povrchem stávajícího PZ, nesmí být sanace prováděna!

- Dopravní značení musí být umístěno od stávajícího plynárenského zařízení v minimální vzdálenosti 1 m.

- Nepoškodit nadzemní části NTL, STL plynovodu (orientační sloupky, uzávěry, odvodňovače atd.);

- V případě, že nebude možné dodržet krytí PZ dle ČSN 73 6005, bude nutné provést přeložku těchto PZ tak, aby bylo dosaženo požadovaného krytí. Tyto práce budou provedeny v souladu se zákonem č. 458/2000 Sb. v platném znění jako přeložka plynárenského zařízení na náklady investora.

Info a následné stanovisko k přeložce: <https://dpo.gasnet.cz/zadost>

Veřejné osvětlení:

Vzdálenost vnější hrany betonového základu stožáru od líce plynárenského zařízení a plynovodních přípojek musí být minimálně 500 mm. Hloubku základu stožáru nutno určit tak, aby stabilita stožáru zůstala zachována i při odkrytí sousedního plynárenského zařízení.

Pro uložení kabelů VO bude dodržena prostorová norma (ČSN 73 6005).

Případné dočasné zařízení staveniště (maringotky, mobilní buňky atd.) umístit min. 1 m od NTL, STL plynovodu a přípojek.

Budou-li dodrženy výše uvedené podmínky, se stavbou "Litomyšl - Modernizace ul. Trstěnická" souhlasíme.

V rozsahu této stavby souhlasíme s povolením stavby dle zákona 183/2006 Sb. ve znění pozdějších předpisů. Tento souhlas platí pro územní řízení, řízení o územním souhlasu, veřejnoprávní smlouvy pro umístění stavby, zjednodušené územní řízení, ohlášení, stavební řízení, společné územní a stavební řízení, veřejnoprávní smlouvu o provedení stavby nebo oznámení stavebního záměru s certifikátem autorizovaného inspektora.

V zájmovém území se mohou nacházet plynárenská zařízení jiných vlastníků či správců, případně i dlouhodobě nefunkční/neprovozovaná plynárenská zařízení bez dostupných informací o jejich poloze a vlastnictví.

Plynárenská zařízení a plynovodní přípojky (dále jen PZ) jsou dle ust. § 2925 zákona č. 89/2012 Sb., občanského zákoníku, provozovány jako zařízení zvláště nebezpečná a z tohoto důvodu jsou chráněna ochranným pásmem dle zákona č.458/2000 Sb. ve znění pozdějších předpisů.

Rozsah ochranného pásma je stanoven v zákoně 458/2000 Sb. ve znění pozdějších předpisů.

Stavební činnosti je možné realizovat pouze při dodržení podmínek stanovených v tomto stanovisku. Nebudou-li tyto podmínky dodrženy, budou stavební činnosti považovány dle § 68 zákona č.458/2000 Sb. ve znění pozdějších předpisů za činnost bez našeho předchozího souhlasu. Při každé změně projektu nebo stavby (zejména trasy navrhovaných inženýrských sítí) je nutné požádat o nové stanovisko k této změně.

Nedodržení podmínek uvedených v tomto stanovisku zakládá odpovědnost stavebníka za vzniklé škody.

Za stavební činnosti se pro účely tohoto stanoviska považují všechny činnosti prováděné v ochranném pásmu PZ (tzn. bezvýkopové technologie a terénní úpravy) a činnosti mimo ochranné pásmo, pokud by takové činnosti mohly ohrozit bezpečnost a spolehlivost PZ (např. trhací práce, sesuvy půdy, vibrace, apod.).

Případné zřizování staveniště, skladování materiálů, stavebních strojů apod. bude realizováno mimo ochranné pásmo PZ (není-li ve stanovisku uvedeno jinak).

Při použití nákladních vozidel, stavebních strojů a mechanismů požadujeme zabezpečit případný přejezd přes PZ uložením betonových panelů v místě přejezdu PZ.

PŘI REALIZACI STAVBY BUDOU DODRŽENY TYTO PODMÍNKY PRO PROVÁDĚNÍ STAVEBNÍ ČINNOSTI:

(1) Před zahájením stavební činnosti bude provedeno vytyčení trasy a přesné určení uložení PZ. Vytyčení trasy provede příslušná regionální oblast ZDARMA. Formulář a kontakt naleznete na <https://www.gasnet.cz/cs/ds-vytyceni-pz/>, lze využít QR kód, který je uveden v tomto stanovisku. Při podání žádosti uvede žadatel naši značku (číslo jednací) uvedenou v úvodu tohoto stanoviska a sdělí termín zahájení a ukončení stavby. O provedeném vytyčení trasy bude sepsán protokol. Přesné určení uložení PZ (sondou) je povinen provést stavebník na svůj náklad.
BEZ VYTYČENÍ TRASY A PŘESNÉHO URČENÍ ULOŽENÍ PZ STAVEBNÍKEM NESMÍ BÝT VLASTNÍ STAVEBNÍ ČINNOST ZAHÁJENA. VYTYČENÍ POVAŽUJEME ZA ZAHÁJENÍ STAVEBNÍ ČINNOSTI V OCHRANNÉM A BEZPEČNOSTNÍM PÁSMU PZ. PROTOKOL O VYTYČENÍ MÁ PLATNOST 2 MĚSÍCE.

(2) Stavebník je povinen stavebnímu podnikateli prokazatelně předat kopii tohoto stanoviska. Převzetí kopie stvrdí stavební podnikatel stavebníkovi svým podpisem a zápisem do stavebního deníku. Pracovníci provádějící stavební činnosti budou prokazatelně seznámeni s polohou PZ, rozsahem ochranného pásma a těmito podmínkami.

(3) Bude dodržena mj. ČSN 73 6005, TPG 702 01, TPG 702 04, TPG 700 03, zákon č.458/2000 Sb. ve znění pozdějších předpisů, případně další předpisy související s uvedenou stavbou.

(4) Při provádění stavební činnosti v ochranném pásmu PZ vč. přesného určení uložení PZ je stavebník povinen učinit taková opatření, aby nedošlo k poškození PZ nebo ovlivnění jejich bezpečnosti a spolehlivosti provozu. Nebude použito nevhodného nářadí, zemina bude těžena pouze ručně bez použití pneumatických, elektrických, bateriových a motorových nářadí.

(5) V případě použití bezvýkopových technologií (např. protlaku) bude před zahájením stavební činnosti provedeno úplné obnažení PZ v místě křížení na náklady stavebníka. Technologie musí být navržena tak, aby v místě křížení nebo souběhu s PZ byl dostatečný stranový nebo výškový odstup od PZ, který zajistí nepoškození PZ během prací a to s ohledem na použitou bezvýkopovou technologii a všechny její účinky na okolní terén. V případě, že nemůže být tato podmínka dodržena, nesmí být použita bezvýkopová technologie.

(6) Odkrytá PZ budou v průběhu nebo při přerušení stavební činnosti řádně zabezpečena proti jejich poškození.

(7) Poklopy uzávěrů a ostatních armatur na PZ, vč. hlavních uzávěrů plynu (HUP) na odběrném plynovém zařízení udržovat stále přístupné a funkční po celou dobu trvání stavební činnosti.

(8) Bude zachována hloubka uložení PZ (není-li ve stanovisku uvedeno jinak).

(9) Stavebník je povinen neprodleně oznámit každé i sebemenší poškození PZ (vč. drobných vrypů do PE potrubí, poškození izolace, signalizačního vodiče, výstražné fólie, markeru atd.) na telefon 1239.

(10) Před provedením zásyvu výkopu a v průběhu stavby bude provedena kontrola dodržení podmínek stanovených pro stavební činnosti v ochranném pásmu PZ. Povinnost kontroly se vztahuje i na PZ, která nebyla odhalena. Kontrolu provede příslušná regionální oblast (formulář a kontakt naleznete na <https://www.gasnet.cz/cs/ds-vytyceni-pz/>, lze využít QR kód, který je uveden v tomto stanovisku). Při žádosti uvede žadatel naši značku (číslo jednací) uvedenou v úvodu tohoto stanoviska. Kontrolu je třeba objednat min. 5 dnů předem. Předmětem kontroly je také ověření dodržení stanovené odstupové vzdálenosti staveb, které byly povoleny v ochranném a bezpečnostním pásmu PZ.

(11) O provedené kontrole bude sepsán protokol. Bez provedené kontroly nesmí být PZ zasypána. Stavebník je povinen na základě výzvy provozovatele PZ, nebo jeho zástupce doložit průkaznou dokumentaci o nepoškození PZ během výstavby nebo provést na své náklady kontrolní sondy v místě styku stavby s PZ.

(12) Plynárenské zařízení a plynovodní přípojky budou před zásyvem výkopu řádně podsypány a obsypány, bude provedeno zhutnění a bude osazena výstražná fólie žluté barvy, to vše v souladu s předpisem provozovatele distribuční soustavy „Zásady pro projektování, výstavbu, rekonstrukce a opravy“, který naleznete na <https://www.gasnet.cz/cs/technicke-dokumenty/> a v souladu s ČSN EN 12007-1-4, TPG 702 01, TPG 702 04.

Oddělení majetkové správy Litomyšl
T. G. Masaryka 985, 57001 Litomyšl

Váš dopis zn./ze dne: - / -

Naše značka: SUSPK/875/2024

Vyřizuje: Bc. Radek Kladivo (ko-pri_24.doc 3)

T: 461615195 M: 602478898

E: radek.kladivo@suspk.cz; www.suspk.cz

V Litomyšli dne: 29.01.2024

PČDP s.r.o.

Ing. Michal Střeščík

Trstěnická 532

57001 Litomyšl

IDDS: 9yypxpx

Správa a údržba silnic Pardubického kraje jako právnická osoba pověřená výkonem vlastnických práv k silnicím II. a III. třídy v Pardubickém kraji (podle § 9 zákona č. 13/1997 Sb., o pozemních komunikacích a Zřizovací listiny č. j.: KrÚ 8456/2003 ze dne 25. 04. 2003) vydává ve smyslu § 10 odst. (5) výše uvedeného zákona, ve znění pozdějších předpisů

**vyjádření vlastníka pozemní komunikace
k úpravě stávajícího komunikačního připojení místní komunikace k silnici III/36021 v Litomyšli**

Akce: Litomyšl – Modernizace ul. Trstěnická

Investor: Město Litomyšl, Bří Šťastných 1000, Litomyšl-Město, 57001 Litomyšl, IČO: 00276944

Požadujeme splnění podmínek:

1. Úprava stávajícího komunikačního připojení místní komunikace k silnici bude povolena příslušným úřadem.
2. Komunikační připojení musí splňovat podmínky pro vzájemné připojení komunikací uvedené v § 11 Vyhlášky Ministerstva dopravy a spojů č. 104/1997 Sb., kterou se provádí zákon o pozemních komunikacích, ve znění pozdějších předpisů.
3. Komunikační připojení bude provedeno tak, aby vyhovovalo bezpečnosti silničního provozu, zajišťovalo potřebnou dopravní výkonnost, potřebný rozhled, podmínky pro plynulé vedení a průjezd dopravních proudů a řádné odvodnění.
4. Osazení nových obrub podél silnice III/36021:
 - Osazením nových obrub nesmí dojít ke zúžení stávající šířky vozovky silnice.
 - V místě osazení nových obrub bude provedena obnova obrusné vrstvy krytu vozovky z ACO 11 tl. 50 mm a ložné vrstvy z ACP 16+ tl. 70 mm. V případě nevyhovujících podkladních vrstev konstrukce vozovky v místě napojení nového chodníku budou dále provedeny/doplněny podkladní vrstvy z SC C8/10 tl. 130 mm a ŠDA tl. 200 mm.
 - Ošetření pracovních a napojovacích spár ve vozovce silnice bude provedeno modifikovanou záhlvkou.
5. V případě, že by v rámci stavby mělo dojít k trvalému záboru pozemku ve vlastnictví Pardubického kraje, musí být před zahájením stavby uzavřena mezi investorem a Pardubickým krajem (Odbor majetkový, stavebního řádu a investic) smlouva o podmínkách provedení stavby. Součástí stavby bude vypracování geometrického plánu pro účely majetkového vypořádání. Geometrický plán bude v průběhu tvorby konzultován s oddělením majetkové správy v Litomyšli (p. Chaloupka, tel.: 461 616 799, mob.: 727 876 173, e-mail: robert.chaloupka@suspk.cz).

Toto stanovisko není odsouhlasením technického řešení, za soulad s platnými technickými předpisy pro projektování odpovídá projektant.

Platnost tohoto stanoviska je 24 měsíců ode dne vydání. V případě, že dojde v této době k opravě/modernizaci/rekonstrukci dotčené pozemní komunikace, je nutné vydané stanovisko aktualizovat!

Bc. Radek Kladivo
referent oddělení MS Litomyšl

Příloha: C.3.2 – Koordinační situace č. 2 (výřez)

Na vědomí: SÚS Pk, cestm. Litomyšl (e-mail)

Žadatel: IČO 08905738
DIČ CZ08905738
PČDP s.r.o.
Trstěnická 532, Litomyšl - 57001
736509792
michal.strestik@pcdp.cz

Předmět: **Vyjádření k existenci vedení sítí elektronické komunikace (SEK a PVSEK)**
Název stavby/akce Litomyl - Modernizace ul. Trstěnická
Poznámka-předmět Stavební povolení a územní řízení sloučené
Zájmová lokalita Litomyšl trstěnická
Datum přijetí žádosti 21.05.2022

Dle předložené dokumentace žadatele bylo zjištěno:

1. Realizaci navržené stavby **dochází ke křížení a souběhům** se stávající technickou infrastrukturou v našem vlastnictví
2. navrženou stavbou **jsou dotčena ochranná pásma PVSEK** společnosti Nordic Telecom s.r.o.
3. v zájmové oblasti se **nachází** plánovaná, povolovaná či přípravná práce k realizaci na PVSEK v našem vlastnictví a **dochází ke křížení a souběhům s námi plánovanou výstavbou**

Na základě předložených podkladů vydáváme:

**souhlas s Litomyl - Modernizace ul. Trstěnická
při dodržení podmínek následujících podmínek**

- 1. Požadujeme doplnění průběhů našich tras do projektové dokumentace**
- 2. Dodržení všeobecných podmínek ochrany SEK společnosti Nordic Telecom s.r.o.**

Vydané vyjádření se vztahuje k aktuálnímu stavu PVSEK v předmětné lokalitě a k datu vydání vyjádření.

Před zahájením stavební činnosti bude provedeno vytyčení trasy.

Adresa pro zaslání žádosti o vytyčení je vytyceni@nordictelecom.cz.

V žádosti uvede žadatel číslo žádosti: **(2022-2105091138)** a sdělí termín zahájení a ukončení stavby.

Termín provedení vytyčení, bude domluven **nejdříve 14 dní od doručení** žádosti.

Toto vyjádření má platnost do **23.05.2023** a pouze pro stupeň řízení, rozsah území a stavební práce uvedené v příloze, která je nedílnou součástí vyjádření.

Po skončení platnosti, je nutné vyplnit žádost novou. Není možné stávající dokument aktualizovat.

Ochranné pásmo SEK je v souladu s ustanovením § 102 zákona č. 127/2005 Sb., o elektronických komunikacích a o změně některých souvisejících zákonů stanoveno rozsahem 1 m po stranách krajního vedení SEK a není v přiložené situaci/ situacích společnosti Nordic Telecom s.r.o. vyznačeno (dále jen Ochranné pásmo).

Ivana Zemanova
Construction Team Leader



Nordic Telecom s.r.o.

Jihlavská 1558/21, 140 00 Praha 4

E: ivana.zemanova@nordictelecom.cz

M: +420 778 115 846

W: www.nordictelecom.cz





PČDP s.r.o.
Ing. Michal Střešík
Trstěnická 532
570 01 Litomyšl - Litomyšl-Město

V Praze, 23.5.2022

Naše zn.: **220521-0905429209**

Věc: vyjádření k žádosti k akci "**Litomyšl - Modernizace ul. Trstěnická**"

Společnost Vodafone Czech Republic a.s. (dále jen „Vodafone“), se sídlem Praha 5, náměstí Junkových 2, IČ: 25788001, zapsaná dne 13.8. 1999 v obchodním rejstříku vedeném Městským soudem v Praze pod spisovou značkou B.6064 **zastoupená společností InfoTel, spol. s r.o. (dále jen „InfoTel“)** na základě plné moci Vám sděluje, že dle Vámi podané žádosti ze dne **21.5.2022**, která je nedílnou součástí tohoto vyjádření,

souhlasí s realizací projektu za následujících podmínek.

Ve Vámi zadaném zájmovém území se nachází **vedení veřejné komunikační sítě (dále jen „VVKŠ“)** a její ochranné pásmo, jejíž existence a poloha je zakreslena v příloze tohoto vyjádření. Ochranné pásmo VVKŠ je v souladu s ustanovením § 102 zákona č. 127/2005 Sb., o elektronických komunikacích a o změně některých souvisejících zákonů stanoveno rozsahem 0,5 m po stranách krajní hrany vedení VVKŠ (dále jen „Ochranné pásmo“).

Během realizace uvedené akce Vaší společnosti nesmí dojít k jejímu porušení a k omezení funkčnosti naší VVKŠ či jinému zásahu do VVKŠ. V případě, že zjistíte kolizi VVKŠ s Vaší akcí nebo zasahujete s Vaší akcí do ochranného pásma VVKŠ kontaktujte bezodkladně naši společnost, a to prostřednictvím níže uvedené kontaktní osoby, abychom mohli stanovit konkrétní podmínky ochrany VVKŠ, případně stanovit podmínky přeložení VVKŠ.

V případě nutnosti přeložení VVKŠ je nutné s naší společností uzavřít Dohodu o překládce, a to v dostatečném časovém předstihu před zahájením stavby (nejlépe před zahájením stavebně správního řízení na příslušném stavebním úřadě). Veškeré náklady spojené s přeložením VVKŠ budou hrazeny investorem stavby.

Před zahájením stavby si také zajistěte vytýčení VVKŠ přímo na místě stavby (kontaktní osoba je uvedena níže).

Bez ohledu na všechny shora v tomto vyjádření uvedené skutečnosti je Vaše společnost, nebo Vámi pověřená třetí osoba povinna se řídit Všeobecnými podmínkami ochrany VVKŠ společnosti Vodafone, které jsou nedílnou součástí tohoto vyjádření.

Vedení veřejné komunikační sítě:

- vnitřní rozvody- výkopy (112)
- podvrty (40)
- rozvaděče (7)
- prostupy do budovy (29)

Vnitřní rozvody zakresleny v DXF souboru - obrys budov.



Kontaktní osoba pro vytýčení : Vytýčení podzemního vedení komunikační sítě VVKS proti objednavce Vám zajistí odborná firma : InfoTel spol.s r.o. tel. 466 952 523 email: vytycenipardubice@infotel.cz , nutno kontaktovat s 14-ti denním předstihem.

Kontaktní osoba pro překládky : Jaroslav Růžička, tel.: 606 776 135, e-mail: jaroslav_ruzicka@infotel.cz

Kontaktní osoba pro případné dotazy k sítím VVKS : Jaroslav Růžička, tel.: 606 776 135, e-mail: jaroslav_ruzicka@infotel.cz

Platnost vyjádření je **1 rok** od data vydání. Vyjádření je platné pouze v rámci předmětného projektu a pro důvod vydání vyjádření stanovený žadatelem v žádosti.


Vyjádření pozbývá platnosti uplynutím doby platnosti, změnou rozsahu zájmového území i změnou důvodu vydání vyjádření uvedeného v žádosti nebo nesplněním Vašich povinností dle tohoto vyjádření, to vše v závislosti na tom, která ze skutečností rozhodná pro pozbytí platnosti tohoto vyjádření nastane nejdříve. Po skončení platnosti si musíte podat novou žádost na adrese <https://www.zadostovyjadreni.cz/vodafone/>.

S pozdravem

v.z. Jaroslav Růžička
InfoTel, spol. s r.o.
Novolíšeňská 18
62800 Brno

Tel.: 606776135

E-mail: jaroslav_ruzicka@infotel.cz



Seznam příloh/přiložených souborů:

Zadost_220521-0905429209.pdf

ZajmovéUzemi_220521-0905429209.txt

ZajmoveUzemi_220521-0905429209.dxf

Mapa1_220521-0905429209.dxf

Mapa1_220521-0905429209.jpg

Všeobecné podmínky ochrany VVKS společnosti Vodafone



**VODOVODY spol. s r.o.**

Na Litomyšl 2, 570 01 Litomyšl

PČDP s.r.o.

Ing. Michal Střeštík

Trstěnická 532**570 01 LITOMYŠL**

michal.strestik@pcdp.cz

Váš dopis zn./došlo dne
e-mail / 3.7.2020Vyjádření č.
244/20v Litomyšli
dne 14. července 2020**Věc :** Vyjádření k průběhu podzemních vedení ve správě firmy VODOVODY spol. s r.o.**Název akce:** Litomyšl – modernizace ul. Trstěnická“Katastrální území: Litomyšl
Investor: Město Litomyšl
Zájmové území: dle žádostiV uvedeném zájmovém území se **nachází** ve správě firmy VODOVODY spol. s r.o.:

- **vodovod**
- **kanalizace**

Do přiložené situace je průběh sítí ve správě firmy VODOVODY spol. s r.o. **orientačně zakreslen**.

Upozorňujeme, že vlastníkem vodovodní přípojky a kanalizační přípojky, popřípadě jejich částí, je vlastník pozemku nebo stavby připojené na vodovodní řad nebo kanalizační stoku. Jednotlivé přípojky nejsou majetkem ani ve správě firmy VODOVODY spol. s r.o. a jejich přesné umístění není vždy vedeno v mapových podkladech námi poskytnutých. Dále nejsou v naší evidenci vedeny ani průběhy areálových vodovodů a kanalizací.

K plánované realizaci výše uvedené akce máme následující požadavky:

- před zpracováním projektové dokumentace/započítáním zemních prací **je nutno požádat o vytyčení podzemních sítí!** Zakreslené polohy podzemních sítí jsou pouze s informativní přesností. Objednávku vytyčení je možné zaslat na email vodovody@lit.cz, poštou na adresu uvedenou v záhlaví vyjádření nebo doručit osobně. Vytyčení je zpoplatněno dle platného ceníku. Doručení objednávky musí být učiněno nejméně 5 pracovních dní před požadovaným termínem vytyčení. Vytyčené body musí stavebník udržovat na stavbě v nezměněném stavu.
- veškeré práce budou prováděny v souladu s platnou legislativou, prostorová vedení budou ukládána v souladu s ČSN 736005 a ostatními předpisy.
- zemní práce v blízkosti našich sítí budou prováděny ručně se zvýšenou opatrností. Všichni pracovníci, kteří budou provádět práce v blízkosti našich sítí, musí být prokazatelně seznámeni s existencí podzemních sítí.
- před každým záhozem sítí ve správě firmy VODOVODY spol. s r.o. bude přizván **zástupce provozovatele ke kontrole**, zda nedošlo k poškození sítí a ke kontrole prostorového uložení.
- při provádění veškerých stavebních prací je investor nebo jím pověřený další subjekt povinen učinit veškerá nezbytná opatření tak, aby nedošlo k ohrožení nebo poškození sítí ve správě firmy VODOVODY spol. s r.o.
- za veškeré škody vzniklé na podzemních sítích firmy ve správě firmy VODOVODY spol. s r.o. při provádění prací v zájmovém území stavby je plně odpovědný stavebník, případně dodavatel díla. Každé poškození podzemních sítí ve správě firmy VODOVODY spol. s r.o. je nutné neprodleně oznámit zástupcům provozovatele (tel: 777 761 073).
- v případě odkrytí veřejného vodovodního řadu a veřejné **kanalizační** stoky je stavebník povinen dát toto na vědomí zástupci provozovatele (tel: 777 761 073).

- v případě provádění zemních prací v blízkosti podzemních sítí ve správě firmy VODOVODY spol. s r.o. budou dodržena ochranná pásma vodovodních řadů a kanalizačních stok, která řeší ustanovení § 23 Zákona 274/2001 Sb. v platném znění. Ochranné pásmo je vymezeno vodorovnou vzdáleností od vnějšího líce stěny potrubí na každou stranu.

Vodovodní řad:

- a) u vodovodních řadů do průměru 500 mm včetně – 1,5 m
- b) u vodovodních řadů nad průměr 500 mm – 2,5 m
- c) u vodovodních řadů nad průměr 200 mm, jejichž dno je uloženo v hloubce větší než 2,5 m pod upraveným povrchem, se vzdálenosti podle písmene a) nebo b) od vnějšího líce zvyšují o 1,0 m.

Kanalizační stoka:

- a) u kanalizačních stok do průměru 500 mm včetně – 1,5 m
- b) u kanalizačních stok nad průměr 500 mm – 2,5 m
- c) u kanalizačních stok nad průměr 200 mm, jejichž dno je uloženo v hloubce větší než 2,5 m pod upraveným povrchem, se vzdálenosti podle písmene a) nebo b) od vnějšího líce zvyšují o 1,0 m.

Toto vyjádření je platné pouze pro rozsah prací v zájmovém území vyznačeném žadatelem v příložené situaci. Vyjádření se týká následujících podzemních sítí: vodovod a kanalizace v Litomyšli.

Nevyhnutelné úpravy a přeložky podzemních vedení ve správě firmy VODOVODY spol. s r.o. je nutno projednat se zástupci majitele sítí. Náklady spojené s provedením úprav nebo přeložení vedení hradí investor stavby, který je vyvolává, majetkové vztahy k podzemním zařízením se realizací úprav nemění. V případě realizace prací prováděných na zařízení v naší správě s naším předchozím souhlasem požadujeme provést geodetické zaměření skutečného provedení stavby před záhozem sítí, včetně povrchových znaků po dokončení a následně jeho předání v jednom vyhotovení naší společností (forma geodetického zaměření dle Směrnice Města Litomyšl pro tvorbu DTMM).

Žádáme o předložení projektové dokumentace ke kontrole navrženého technického řešení díla. Toto vyjádření slouží ke zpracování projektové dokumentace. Na základě předložené projektové dokumentace bude vydáno vyjádření pro stavební/územní řízení.

Platnost tohoto vyjádření je omezena na dobu 6 měsíců. **Platnost vyjádření končí dne 14. ledna 2021.** Po uplynutí doby platnosti, případně při změně velikosti zájmového území je nutno požádat o nové vyjádření nebo prodloužení platnosti tohoto vyjádření.

S pozdravem

Bc. Helena Karlíková
 technická dokumentace
 tel.: 777 761 071
 technik@lit.cz



VODOVODY spol. s r.o.
 NA LANECI 3
 570 01 LITOMYŠL
 tel./fax: 777 612 169
 IČO: 02820411

Nedílnou součástí tohoto vyjádření jsou uvedené přílohy:

- 1 x A4 situace zájmového území
- 3 x A4 situace se zakreslením sítí



VODOVODY spol. s r.o.
Na Lánech 3, 570 01 Litomyšl

PČDP s.r.o.
Ing. Michal Střeščík
Trstěnická 532
570 01 LITOMYŠL

michal.strestik@pcdp.cz

Váš dopis zn./došlo dne
e-mail / 23. 5. 2022

Vyjádření č.
198/22

v Litomyšli
dne 13. června 2022

Věc : Vyjádření k průběhu podzemních vedení ve správě firmy VODOVODY spol. s r.o.

Název akce: „Litomyšl – modernizace ul. Trstěnická“

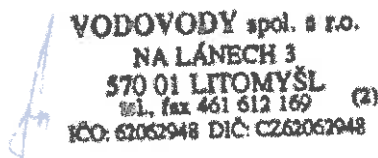
Katastrální území: Litomyšl
Investor: ...
Zájmové území: dle žádosti

S předloženou projektovou dokumentací na výše uvedenou akci vypracovanou ve stupni pro územní řízení a stavební povolení Ing. Michalem Střeščíkem firma VODOVODY spol. s r.o. jako provozovatel vodovodu a kanalizace v Litomyšli souhlasí při splnění níže uvedeného:

- požadujeme dodržení podmínek stanovených v našem vyjádření č. 244/20 ze dne 14. 7. 2020

Při změně projektové dokumentace je nutno požádat o nové vyjádření.

S pozdravem



VODOVODY spol. s r.o.
NA LÁNECH 3
570 01 LITOMYŠL
tel., fax 461 612 169 (2)
IČO: 62062948 DIČ: CZ62062948

Miroslav Grüner
technická dokumentace
tel.: 777 761 073
stanoviska@vodovodylitomysl.cz

Nedílnou součástí vyjádření jsou uvedené přílohy
1 x A4 koordinační situace



V Pardubicích dne 14.7.2021

Č.j. RSD-345500/2021-2

V odpovědi uvádějte naši značku

Vaše značka :

Vyřizuje : Jindřich Kabrhel
Tel.: 954 914 532
e-mail : jindrich.kabrhel@rsd.cz

Adresa pro doručování :

Ředitelství silnic a dálnic ČR, Správa Pardubice
Hlaváčova 902, 530 02 Pardubice

PČDP s.r.o.

Trstěnická 532

570 01 Litomyšl

Věc : Vyjádření vlastníka a majetkového správce silnice I/35 k napojení

Ředitelství silnic a dálnic ČR, jako právnická osoba oprávněná na základě rozhodnutí Ministerstva dopravy a spojů ČR ze dne 28.6. 2001, č.j. 24060/01-410 hospodařit se silnicemi I. tříd, které jsou dle § 9 odst.1 zákona č 13/1997 Sb., ve znění pozdějších předpisů ve vlastnictví státu, vydává ve smyslu § 25, odst. 6, písm. „d“/ zákona č. 13/1997 Sb. o pozemních komunikacích, ve znění pozdějších změn a doplňků

souhlas vlastníka

Stavba: Litomyšl – modernizace ulice Trstěnická

ŘSD ČR, Správa Pardubice souhlasí s návrhem za těchto podmínek:

- Stavební práce navazující na silnici I/35 nebudou prováděny během zimního období (t. j. listopad – březen).
- Komunikace silnice I/35 nesmí být využívána pro skladování jakéhokoliv materiálu nebo pro odstavování mechanizace.
- Případné dopravní značení na silnici I/35 bude projednáno s Policií ČR – DI Svitavy, stanovení dopravního značení provede na žádost zhotovitele silniční správní úřad – Krajský úřad Pardubického kraje, ODSH.
- Modernizací ulice Trstěnická nedojde ke zhoršení odtokových poměrů v místě napojení na silnici I/35
- Vlastní provádění prací bude ŘSD ČR, Správě Pardubice oznámeno 6 měsíců předem
- Tento souhlas ŘSD ČR, jako vlastníka komunikace I/35 je možné použít pro účely územního rozhodnutí (souhlasu), případně stavebního povolení.
- Tento souhlas má platnost **2 roky** od data vydání.

S pozdravem

Mgr. Marta Holická
Pověřena řízením provozního úseku

